

# Guide d'utilisation de la fiche FAIDAIR et flux du formulaire vers la base de connaissance



Accueil Présentation de la Ligue ▼ Les CODEP ▼ Les commissions ▼ Agendas ▼ Articles parus Téléchargements ▼ Contacts  
Qui sommes-nous Par département De la Ligue Notez-le Récits - Photos Documents divers Ecrivez-nous

Vous êtes ici : [Accueil](#) ▶ [Téléchargements](#) ▶ [Commission sécurité](#)

## Téléchargement Sécurité

Détails

Mis à jour le lundi 15 décembre 2014 12:07

Écrit par Administrateur

[Commission jeunes](#)

[Commission formation](#)

[Commission sécurité](#)

[Commission VTT](#)

[Organisations](#)

[Calendrier](#)

[Assurances](#)

Diaporama Charte cyclable :



Guide d'utilisation de la fiche FAIDAIR :



## Fiches FAIDAIR par CODEP



**CODEP 75**



**CODEP 77**



**CODEP 78**



**CODEP 91**



**CODEP 92**



**CODEP 93**



**CODEP 94**



**CODEP 95**

# Remplir la fiche FAIDAIR



**FFCT - Yvelines**  
Comité départemental

## **Fiche FAIDAIR** (*Fiche d'Analyse et d'Identification des Dangers des Anomalies des Infrastructures Routières*):

Remplissez le plus complètement cette fiche et envoyez-la à votre Délégué Sécurité de Club (DSCL) ou à votre Président si vous n'avez pas de DSCL. Les zones entourées de rouge sont obligatoires.

Référence à mettre par le DSCO  
(Délégué Sécurité du CoDep)

### **Emetteur**

Prénom

NOM

Club

N° FFCT du club

Code postal

### **Destinataire**

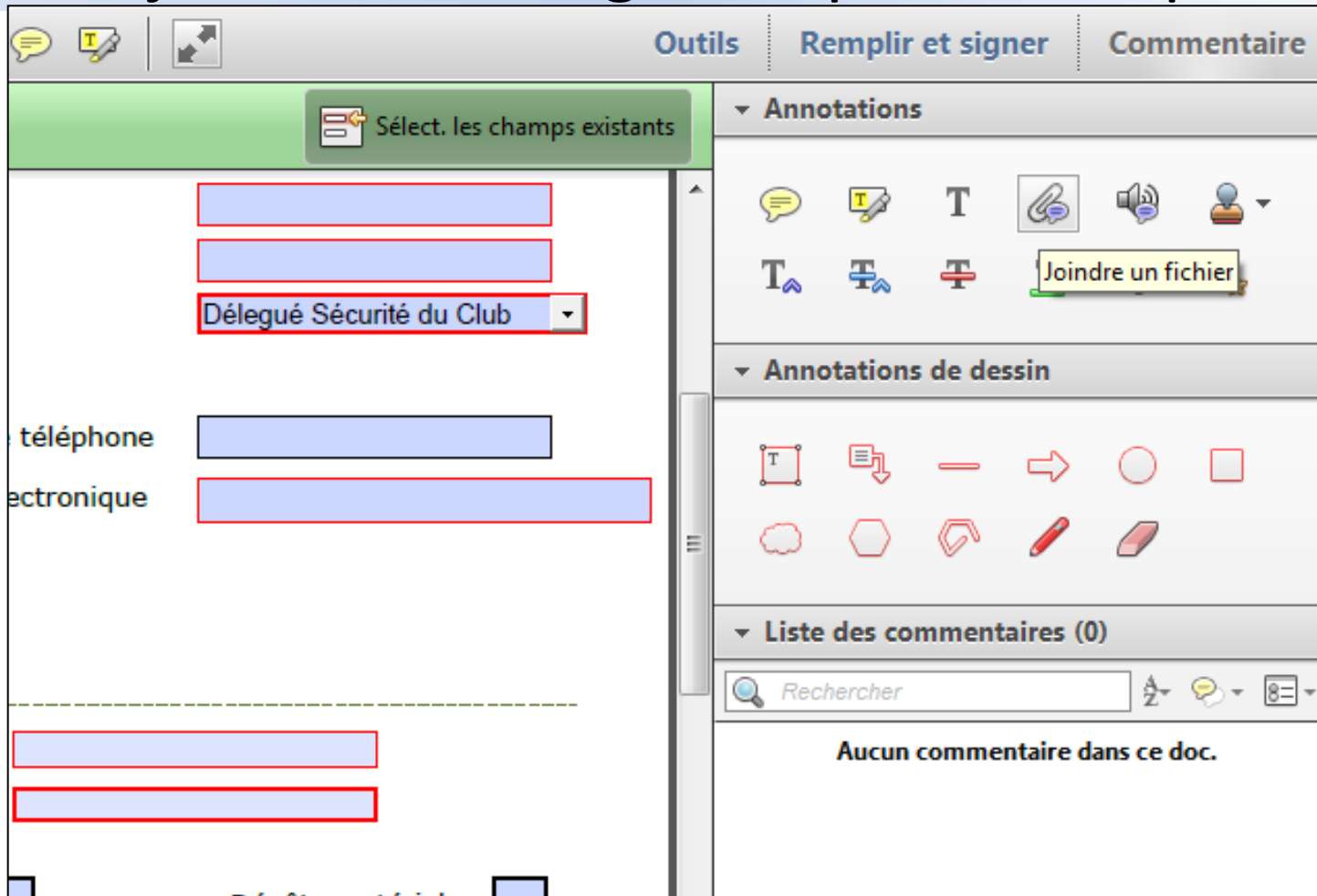
Prénom

NOM

Fonction

Numéro de téléphone

# Ajouter des images ou photos ou plans



Cliquer sur l'onglet « Commentaire » et cliquer sur le trombone pour joindre un fichier  
Puis amener le picot à côté du titre : « Ajouter des liens : photos, plans »  
Le gestionnaire de fichiers s'ouvre et vous pouvez choisir votre photo à ajouter.

**Nota important :** Vous devez avoir la dernière version d'Adobe reader : Adobe reader XI

# Ajouter des images ou photos ou plans



Fichier Edition Affichage Fenêtre Aide

Ouvrir [icônes] 1 / 3 [icônes] 85,2% [icônes]

Remplissez le formulaire suivant. Vous pouvez enregistrer les données saisies dans ce formulaire.

**Pièces jointes** [icônes] [Ouvrir] [Enregistrer]

Nom	Description
Le_Hamel.png	

Date d'identification de l'anomalie dangereuse (jj/mm/aaaa) :

Avec accident ☐ Dégâts corporels ☐

Lieu de l'observation (ville la plus proche) :

Voie en cause : NATIONALE ☐ DEPARTEMENTALE ☐

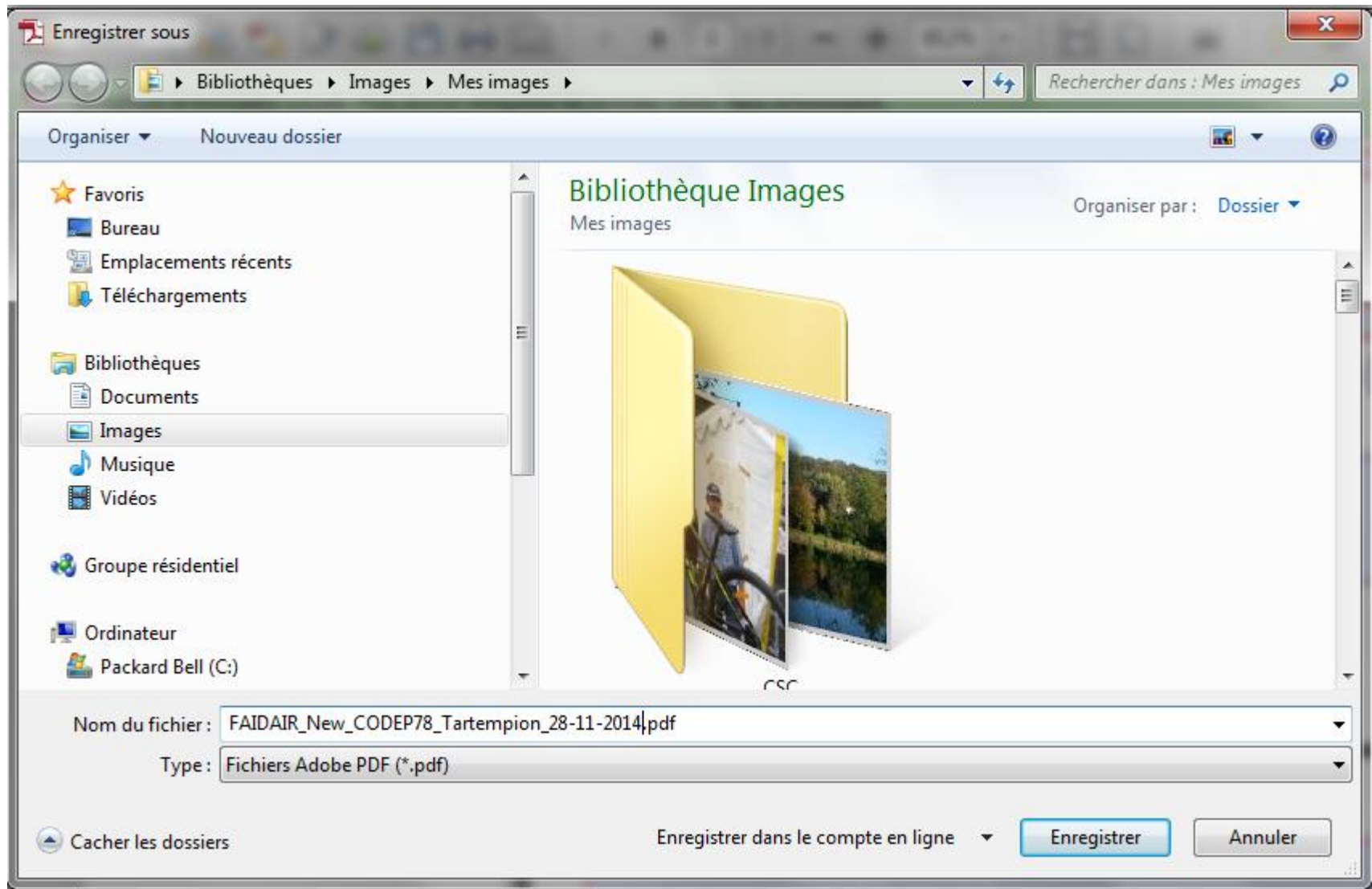
Détails : Nom de rue ou N° de route

Ajouter des liens : Photos, plans ←

Votre photo ou plan apparaît dans les pièces jointes et sur la zone « Ajouter des liens »

Vous pouvez ajouter plusieurs images. Attention à la taille des images. Votre fichier PDF aura la taille de la somme de vos images. Réduisez la taille avant de joindre les plans ou photos.

# Sauvegarder votre fiche FAIDAIR



Faite « Enregistrer sous » et donner un nom avec une date à votre fichier

Envoi du formulaire

Réception par le DSCO

Envoi après validation vers le DSCL





Envoi après validation vers la base  
de connaissance

Flux du formulaire

# Affichage de la base de connaissance

## FAIDAIR

Fichier Édition Affichage Insertion Format Données Outils Aide Lecture seule




A	B	C	D	E	F	G	H
Localisation	Date observation	Club ayant fait l'observation	Situation précise	Types d'observations		Fiche FAIDAIR	Résumé de l'observation
VILLEPREUX	12/01/2013	CT Mauldre	Rond-point entrée de Villepreux début de piste cyclable	Piste cyclable			La piste au niveau des carrefours est couverte de gravillons. Serait-il possible d'intervenir pour un balayage
ROCQUENCOURT	14/01/2013	La Celle St Cloud	Piste cyclable de Bailly vers Rocquencourt	Piste cyclable			Piste cyclable située derrière les barrières en bois se termine sans signalisation ni bordure de sortie vers Rocquencourt. La piste normale continue vers Le Chesnay
LE VESINET	15/02/2013	Bois Colombes	D157 entre Le Vésinet et Le Mesnil le Roi	Bande cyclable			Deux bandes de macadam existent déjà de part et d'autres de la chaussée. Il suffirait de faire un marquage au sol + quelques panneaux de signalisation
MONTLIGNON	23/01/2013	Ermont	D909 à l'entrée de Montlignon	Piste cyclable			Cette piste cyclable obligatoire n'est jamais nettoyée si bien qu'il est pratiquement impossible de l'emprunter. Voir fichier joint

Pour extraire les données désirées : Menu **Affichage** , puis **Liste**



## Affichage de la base de connaissance

feuille1 [Affichage feuille de calcul](#) – [Masquer les couleurs](#)

<a href="#">Localisation</a>	<a href="#">Date observation</a>	<a href="#">Club ayant fait l'observation ▲</a>	<a href="#">Situation précise</a>	<a href="#">Types d'observations</a>	<a href="#">Fiche FAIDAIR</a>	<a href="#">Résumé del'observation</a>
(Tous) ▼	(Tous) ▼	(Tous) ▼	(Tous) ▼	Piste cyclable ▼	(Tous) ▼	(Tous) ▼
VILLEPREUX	12/01/2013	CT Mauldre	Rond-point entrée de Villepreux début de piste cyclable	Piste cyclable		La piste au niveau des carrefours est couverte de gravillons. Serait-il possible d'intervenir pour un balayage
MONTLIGNON	23/01/2013	Ermont	D909 à l'entrée de Montlignon	Piste cyclable		Cette piste cyclable obligatoire n'est jamais nettoyée si bien qu'il est pratiquement impossible de l'emprunter. Voir fichier joint
ROCQUENCOURT	14/01/2013	La Celle St Cloud	Piste cyclable de Bailly vers Rocquencourt	Piste cyclable		Piste cyclable située derrière les barrières en bois se termine sans signalisation ni bordure de sortie vers Rocquencourt. La piste normale continue vers Le Chesnay

Vous pouvez extraire les données comme sur un tableur Excel en sélectionnant le critère d'extraction sur la colonne choisie.

Pour trier les données :

Cliquer ensuite sur le titre de la colonne que l'on veut prendre comme critère de tri.

Sur la colonne choisie pour le tri, apparaît un triangle bleu dans le titre